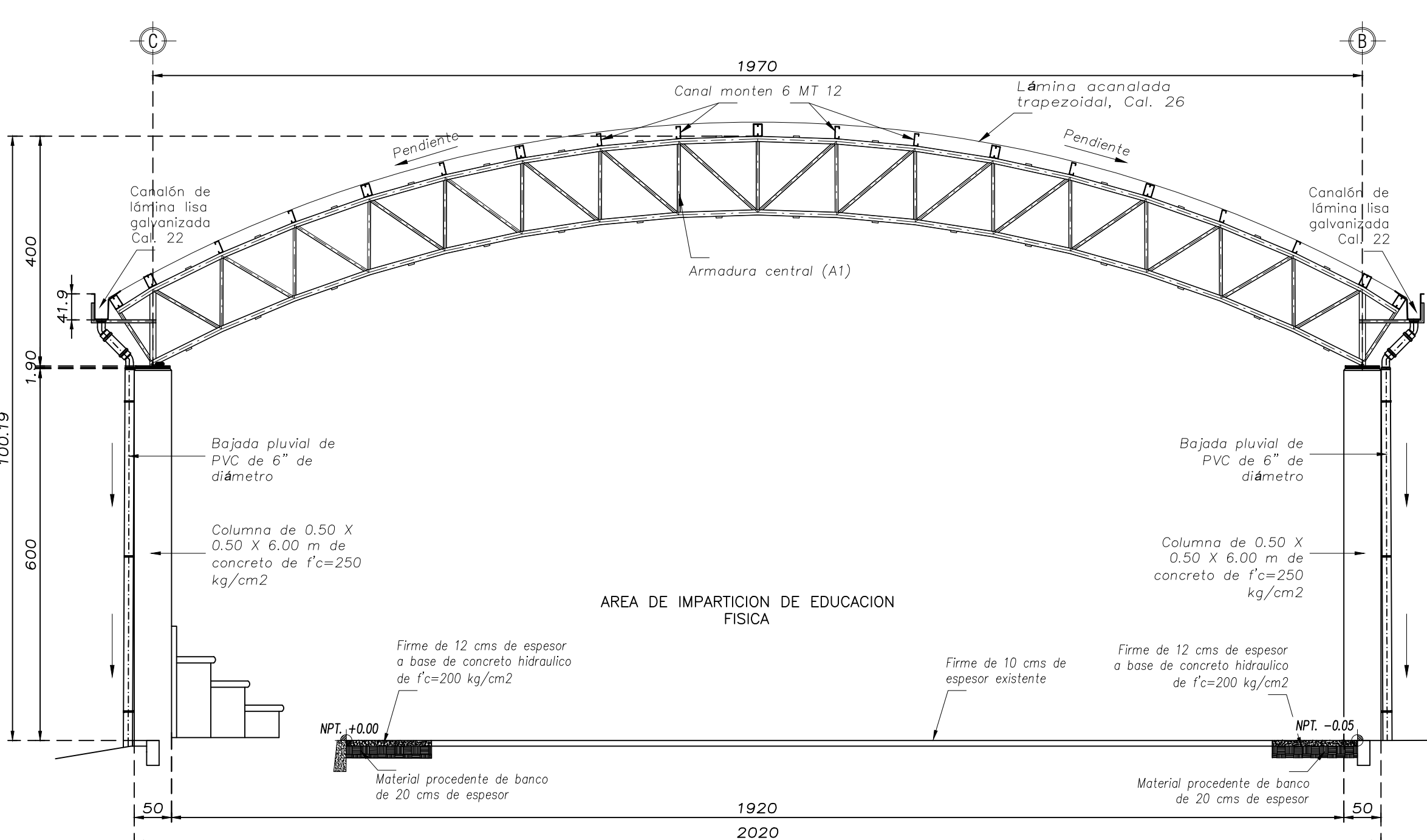
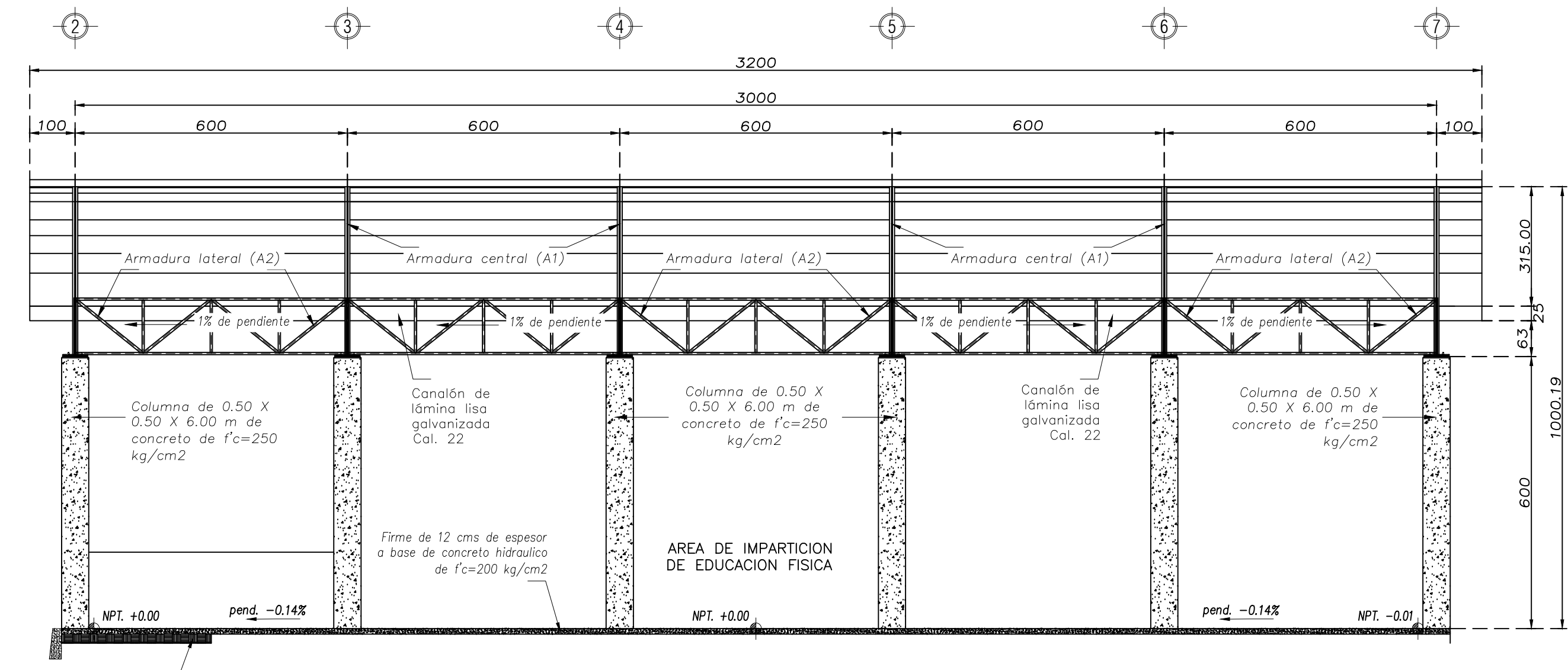


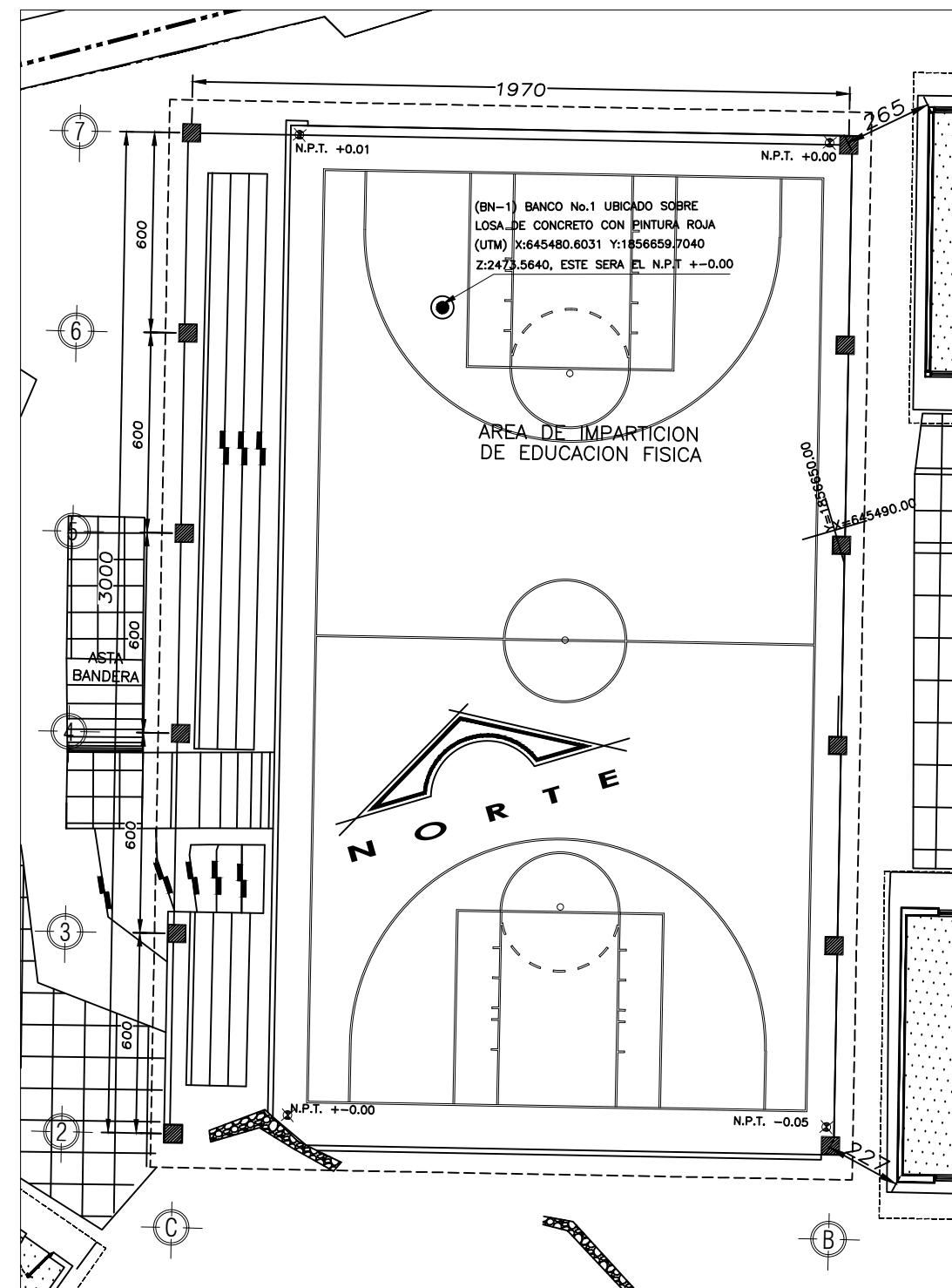
PLANTA DE CUBIERTA  
ESC. 1:100



CORTE B-B'  
ESC. 1:75

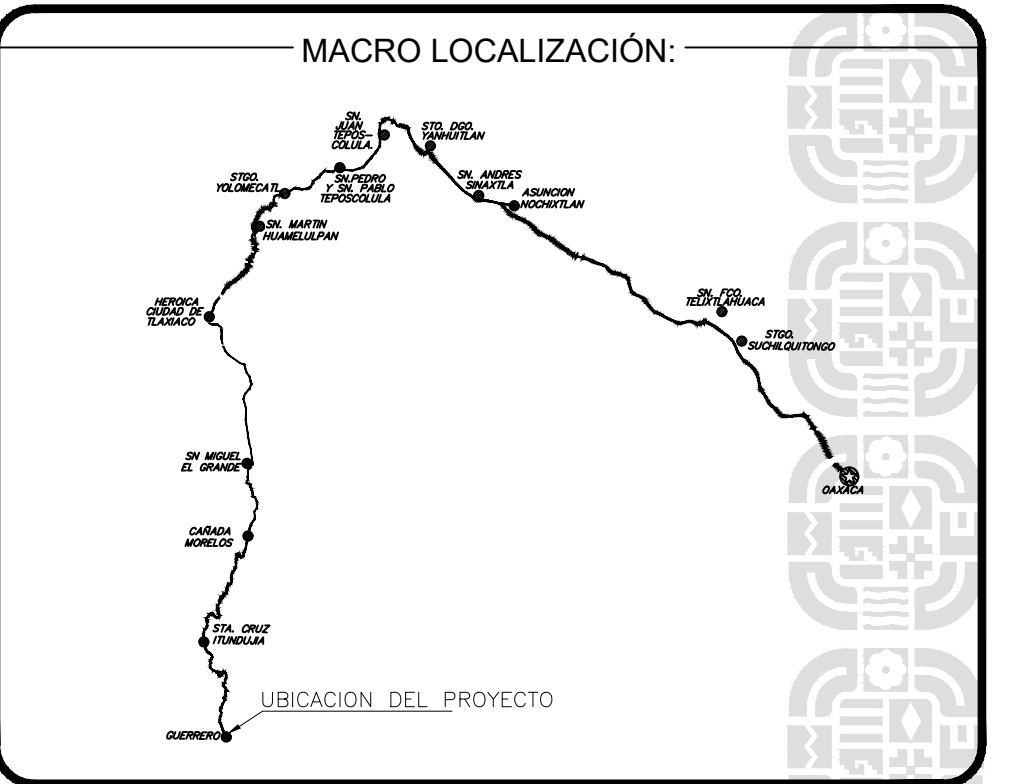


CORTE A-A'  
ESC. 1:100



PLANTA DE UBICACION Y SEMBRADO DEL PROYECTO  
ESC. 1:200 (COTAS EN CENTIMETROS)

NOTA:  
LA REFERENCIA DE TRAZO CONSISTE EN LA PROYECCION Y UBICACION DE LOS PUNTOS DE EJE DE LA CONSTRUCCION, EN CUANTO A DIRECCION Y DISTANCIA, CON AYUDA DE PUNTOS DE REFERENCIA QUE AYUDARAN A LA CONSTRUCCION DEL EDIFICIO DE ACUERDO A PROYECTO.



SIMBOLOGIA:	
	POSTE DE C.F.E. EXISTENTE
	LIMITE DEL PREDIO CON BORDA PERIMETRAL
	RED DE LUZ ELECTRICA POR AIRE
	BANCO DE NIVEL
	ARBOL
	COORDENADAS UTM
	CURVA DE NIVEL ORDINARIA
	CURVA DE NIVEL MAESTRA
	A CADA 1 MTS.
	ROUTA DE ACCESO
	NIVEL DE PISO TERMINADO



**ING. SALOMÓN JARA CRUZ**  
GOBERNADOR CONSTITUCIONAL DEL ESTADO DE OAXACA  
**ARQ. CARLOS VICHIDO HERNANDEZ**  
SECRETARIO DE INFRAESTRUCTURAS Y COMUNICACIONES  
**ING. LUIS EDUARDO VELASCO LUNA**  
SUB SECRETARIO DE OBRAS PUBLICAS

**DIRECCIÓN DE ESTUDIOS Y PROYECTOS**

ARQ. EDITH LOURDES CHINCOYA GARCIA  
DIRECTOR DE ESTUDIOS Y PROYECTOS

ARQ. LUIS ALBERTO GONZALEZ CRUZ  
JEFE DEL DEPARTAMENTO DE ESTUDIOS

**NOMBRE DE LA OBRA:**

**CONSTRUCCIÓN DE TECHADO EN ÁREA DE IMPARTICIÓN DE EDUCACIÓN FÍSICA DE LA ESCUELA PRIMARIA "IDEAL", CON CLAVE 20DPR2051E DE LA LOCALIDAD DE GUERRERO, MUNICIPIO DE SANTA CRUZ ITUNDUJIA.**

**UBICACION:**

MUNICIPIO: SANTA CRUZ ITUNDUJIA  
LOCALIDAD: GUERRERO

DISTRITO: PUTLA  
REGION: SIERRA SUR

**DATOS DE TECNICO RESPONSABLE:**

INSERTE DATO  
DIRECTOR RESPONSABLE DE OBRA  
A-0000

INSERTE DATO  
PROYECTISTA  
CED. PROF. 0000000

**TIPO DE PLANO:**

**PLANO ARQUITECTONICO**

**FECHA:**  
2025  
**ESCALA:**  
EL QUE SE INDICA  
**ACOTACIÓN:**  
METROS

**CLAVE DE PLANO:**  
PL-TOP-01  
No. PLANO:  
**4 de 11**